



Secretaria de Meio Ambiente e Desenvolvimento Sustentável - SEMAD
Centro de Informações Meteorológicas e Hidrológicas do Estado de Goiás - CIMEHGO
Sala de Situação de Monitoramento de Riscos e Desastres Naturais

Boletim nº: 0228

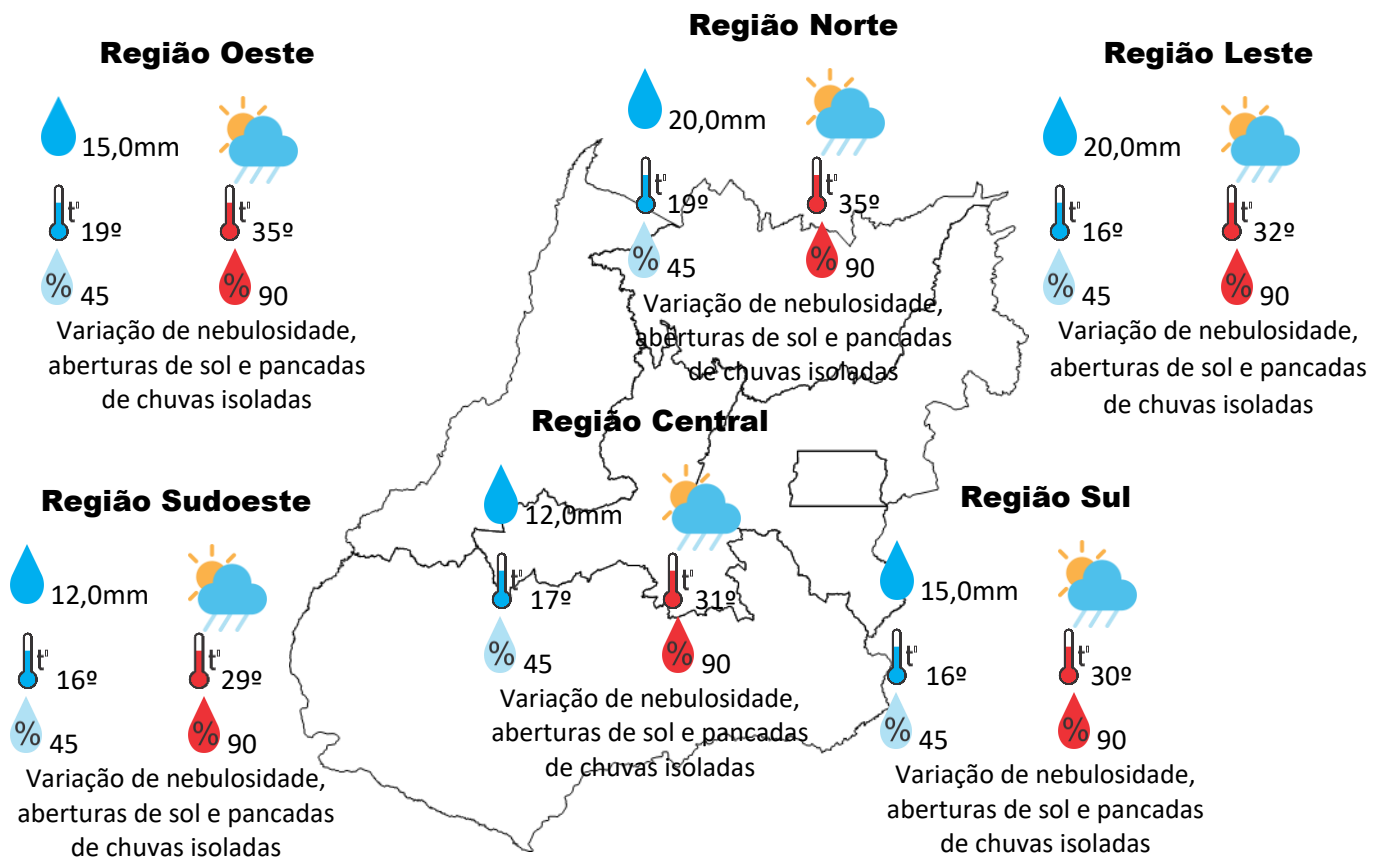
Elaborado na data: 23/09/2022

Previsão para data: 24/09/2022

Informações do Tempo para o Estado

Sábado com variação de nebulosidade e aberturas de sol, teremos a formação de áreas de instabilidade em várias regiões do Estado, e com isso a ocorrência de pancadas de chuvas isoladas que podem vir em algumas localidades no formato de tempestades, acompanhadas de rajadas de vento e raios.

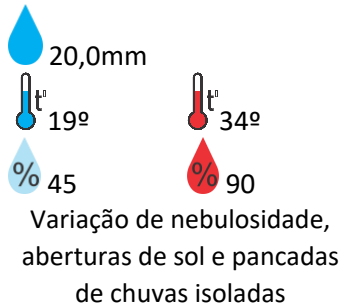
Capital: com variação de nebulosidade e aberturas de sol, possibilidade de pancadas de chuvas isoladas, temperatura máxima podendo chegar aos 30°C e umidade relativa do ar variando entre 45% a 90%, o nascer do sol será às 06:05hs e o pôr do sol às 18:13hs.





Previsão para alguns municípios:

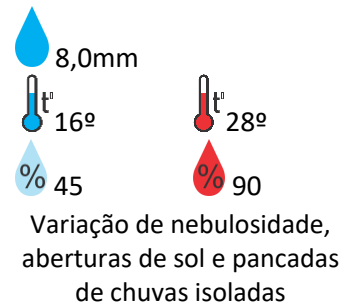
Porangatu



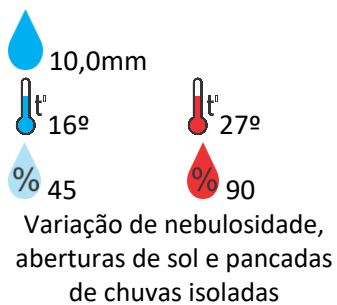
Catalão



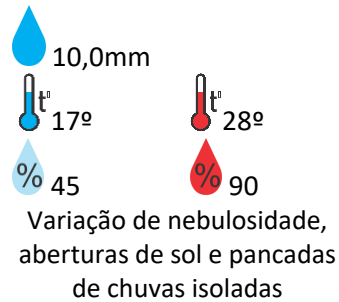
Jataí



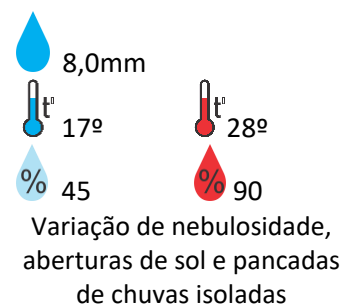
Rio Verde



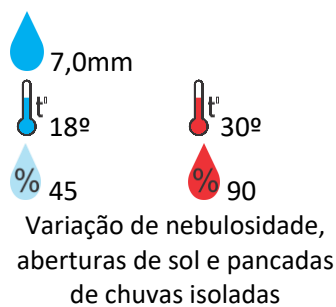
Luziânia



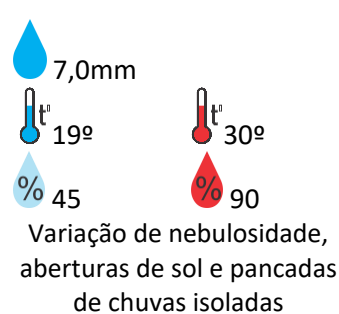
Anápolis



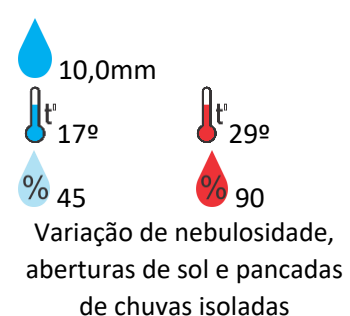
Goiânia



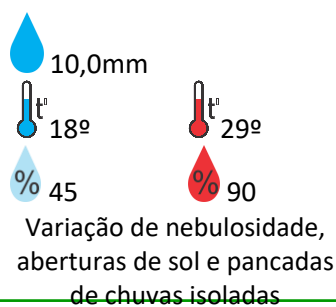
Itumbiara



Ouvidor



Goiandira



Três Ranchos



Cumari



Secretaria de Estado de Meio Ambiente e Desenvolvimento Sustentável - SEMAD

11ª avenida, N° 1.272, Setor Leste Universitário - CEP: 74.605-060 - Goiânia/GO - fone: (62) 3265-1392 – 3265-1361

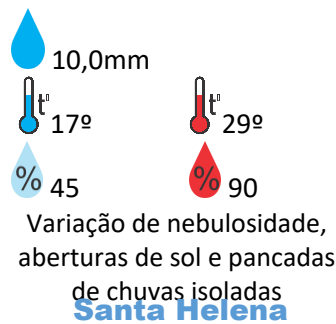
Visite: <https://www.meioambiente.go.gov.br/cimehgo> ou <https://www.cimehgo.meioambiente.go.gov.br/>



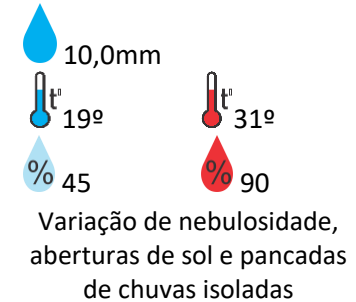
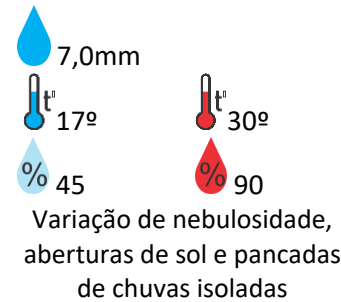
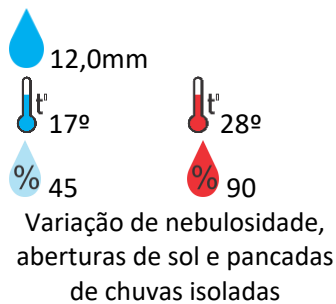
Anhanguera



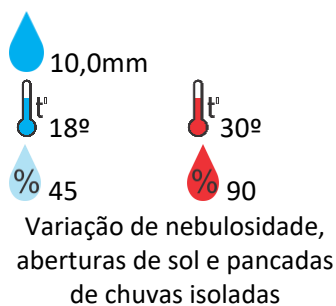
Ipameri



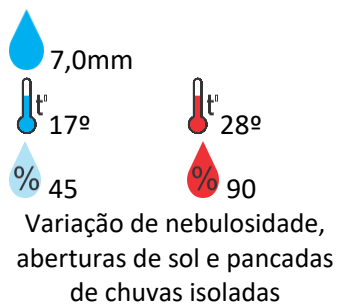
Nova Aurora



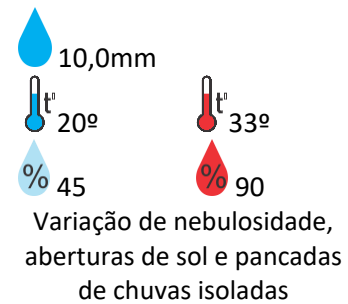
Goianésia



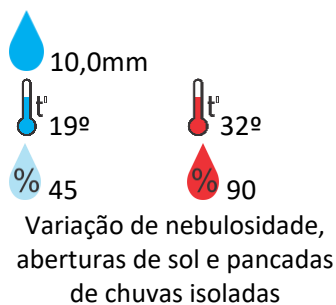
Davinópolis



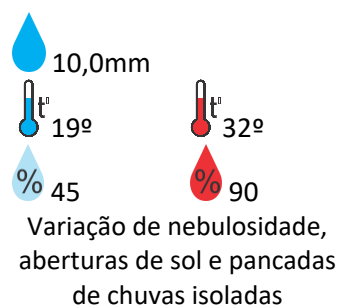
Rubiataba



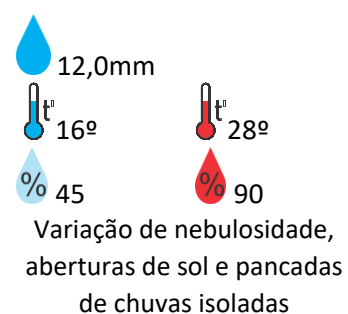
Flores de Goiás



Cidade de Goiás



Alto Paraíso



OBS: As informações contidas nesse boletim do tempo levam em consideração dados das variáveis meteorológicas previstas por modelos meteorológicos e análise de imagens de satélite do dia 23/09/2022 às 07:00 horas

Secretaria de Meio Ambiente e Desenvolvimento Sustentável - SEMAD

Secretaria de Estado de Meio Ambiente e Desenvolvimento Sustentável - SEMAD

11ª avenida, N° 1.272, Setor Leste Universitário - CEP: 74.605-060 - Goiânia/GO - fone: (62) 3265-1392 – 3265-1361

Visite: <https://www.meioambiente.go.gov.br/cimehgo> ou <https://www.cimehgo.meioambiente.go.gov.br/>



Centro de Informações Meteorológicas e Hidrológicas do Estado de Goiás - CIMEHGO
Sala de Situação de Monitoramento de Riscos e Desastres Naturais

Boletim nº: 0228

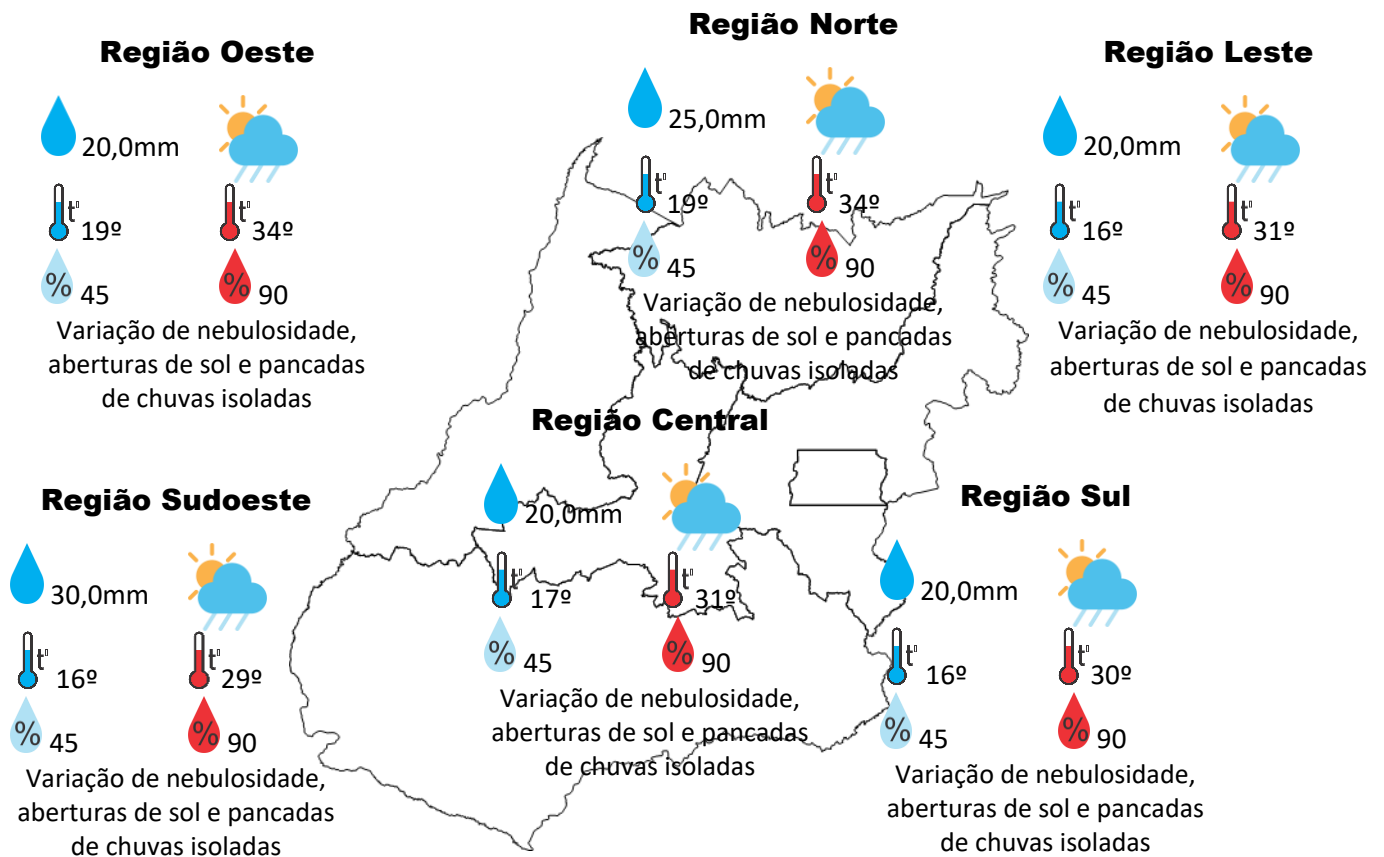
Elaborado na data: 23/09/2022

Previsão para data: 25/09/2022

Informações do Tempo para o Estado

Domingo com variação de nebulosidade e aberturas de sol, teremos a formação de áreas de instabilidade em várias regiões do Estado, e com isso a ocorrência de pancadas de chuvas isoladas que podem vir em algumas localidades no formato de tempestades, acompanhadas de rajadas de vento e raios.

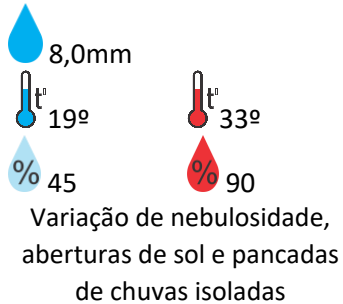
Capital: com variação de nebulosidade e aberturas de sol, possibilidade de pancadas de chuvas isoladas, temperatura máxima podendo chegar aos 29°C e umidade relativa do ar variando entre 45% a 90%, o nascer do sol será às 06:04hs e o pôr do sol às 18:13hs.





Previsão para alguns municípios:

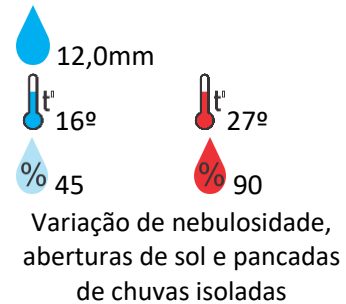
Porangatu



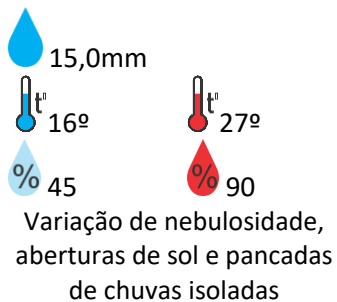
Catalão



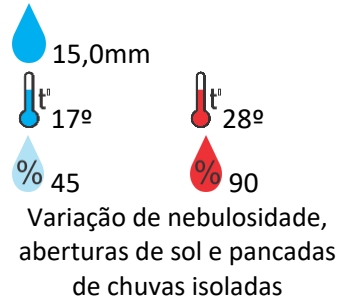
Jataí



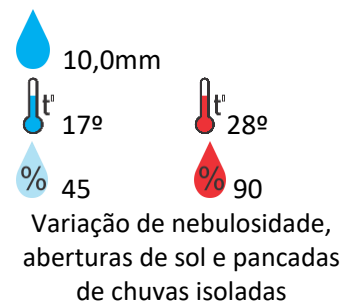
Rio Verde



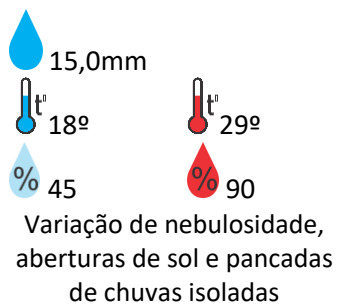
Luziânia



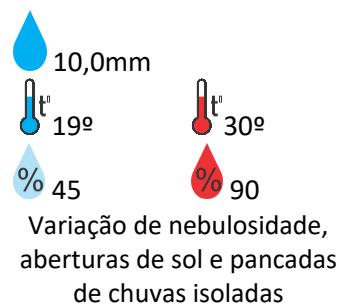
Anápolis



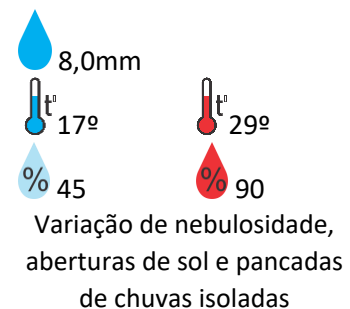
Goiânia



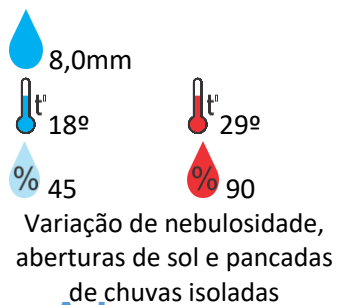
Itumbiara



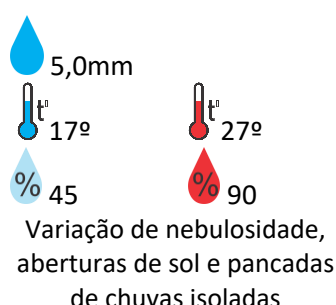
Ouvidor



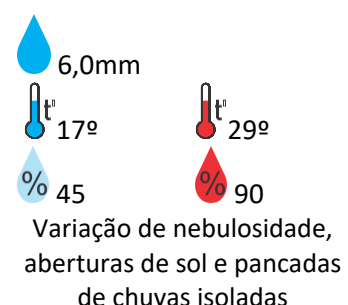
Goiandira



Três Ranchos



Cumari



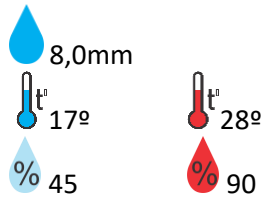
Anhangüera

Ipameri

Nova Aurora

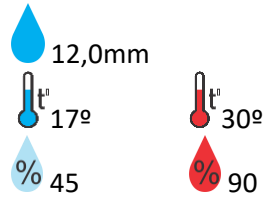


Cristalina



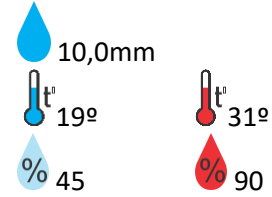
Varição de nebulosidade, aberturas de sol e pancadas de chuvas isoladas

Santa Helena



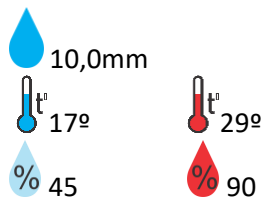
Varição de nebulosidade, aberturas de sol e pancadas de chuvas isoladas

Ceres



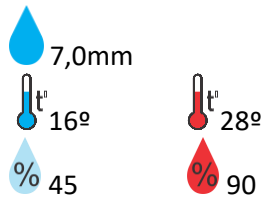
Varição de nebulosidade, aberturas de sol e pancadas de chuvas isoladas

Goianésia



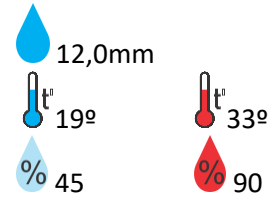
Varição de nebulosidade, aberturas de sol e pancadas de chuvas isoladas

Davinópolis



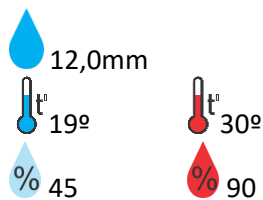
Varição de nebulosidade, aberturas de sol e pancadas de chuvas isoladas

Rubiataba



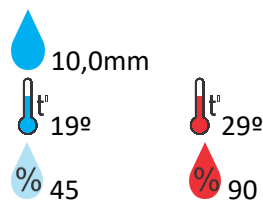
Varição de nebulosidade, aberturas de sol e pancadas de chuvas isoladas

Flores de Goiás



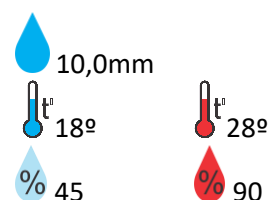
Varição de nebulosidade, aberturas de sol e pancadas de chuvas isoladas

Goiatuba



Varição de nebulosidade, aberturas de sol e pancadas de chuvas isoladas

Formosa



Varição de nebulosidade, aberturas de sol e pancadas de chuvas isoladas

OBS: As informações contidas nesse boletim do tempo levam em consideração dados das variáveis meteorológicas previstas por modelos meteorológicos e análise de imagens de satélite do dia 23/09/2022 às 07:00 horas